


Le « Tour d'Arès »



Quoi de plus agréable que de partir à la découverte de la commune à Vélo. Ce circuit familial de 13 km fera le bonheur des petits comme des grands

Ovniport d'Arès

Le 1^{er} terrain d'atterrissage mondial pour ovni est français. Il a vu le jour le 15 août 1976 sur notre charmante station balnéaire grâce à l'initiative de quelques honorables terriens arésiens. Une question les hantait à l'époque : pourquoi les petits hommes verts qui naviguent régulièrement autour de la Terre n'atterrissent jamais ? La réponse ne s'est pas faite attendre, aucun ovniport n'existait pour les recevoir. Faute d'atterrissage pour le moment il est agrémenté depuis septembre 2010 par une soucoupe volante.

 **Départ** depuis l'Esplanade Georges Dartiguelongue. Après vous être installé au volant d'une soucoupe, remettez-vous en selle en direction du port ostréicole en longeant le sentier du village vacances CCAS.


Le long du chemin, enivrez-vous de l'air marin et du panorama sur le Bassin.

Arrivé au port ostréicole, redescendez la darse afin de rattraper la rue du port en direction du centre ville.

Parsemé de cabanes ostréicoles, c'est un port relativement jeune puisque sa construction date des années 50 d'où la présence de cabanes en dur. En effet le port d'Arès se trouvait autrefois au niveau de la jetée et se limitait à une zone d'échouage pour les bateaux de pêche et ostréicoles.



Au cimetière, empruntez le chemin qui le longe et rattrapez la route des Abberts.

 **Attention**, route sinueuse assez fréquentée en saison estivale. Tenez bien votre droite, notamment pour les plus jeunes. La route, bordée de chênes centenaires, très riches pour la biodiversité locale, longe des prairies pour certaines humides, qui accueillent notamment l'hiver des limicoles et anatidés en quête de nourriture. On recense aussi deux espèces d'orchidée, l'orchis à fleur lâche et le Serapia langue.



Circuit de 13km



Durée 1 heures 30



Empruntez le chemin s'enfonçant en forêt et suivez le balisage circuit vélo.

Ce chemin forestier débouche à un croisement. Tournez sur votre gauche et suivez le balisage. Le sentier enjambe et longe la rivière « la machinotte ».



Attention il faut passer deux passerelles en bois, soyez prudent.



A la sortie du bois, rejoignez la route et redescendez l'avenue du Général De Gaulle sur quelques dizaines de mètres avant de la traverser pour rejoindre un sentier forestier vous conduisant à la piste cyclable.

Une fois sur la piste suivez le balisage en direction d'Andernos-les-Bains.



Rentrez dans le hameau de Paco, traversez l'avenue de la Libération et empruntez le chemin longeant le camping « Les Goélands ».

Une fois au site Naturel de St Brice, prenez le temps de faire le tour des étangs à pied (une raque à vélo est à votre disposition) afin d'observer quelques espèces d'oiseaux typiques du Bassin d'Arcachon.



Rejoignez le boulevard de l'Aérium par le sentier balisé, longez l'hôpital et tournez au bout de l'avenue sur votre gauche au triangle Pereire.

Site idyllique pour une pose au bord du Bassin ou un encas sur les tables de pique-nique à votre disposition.

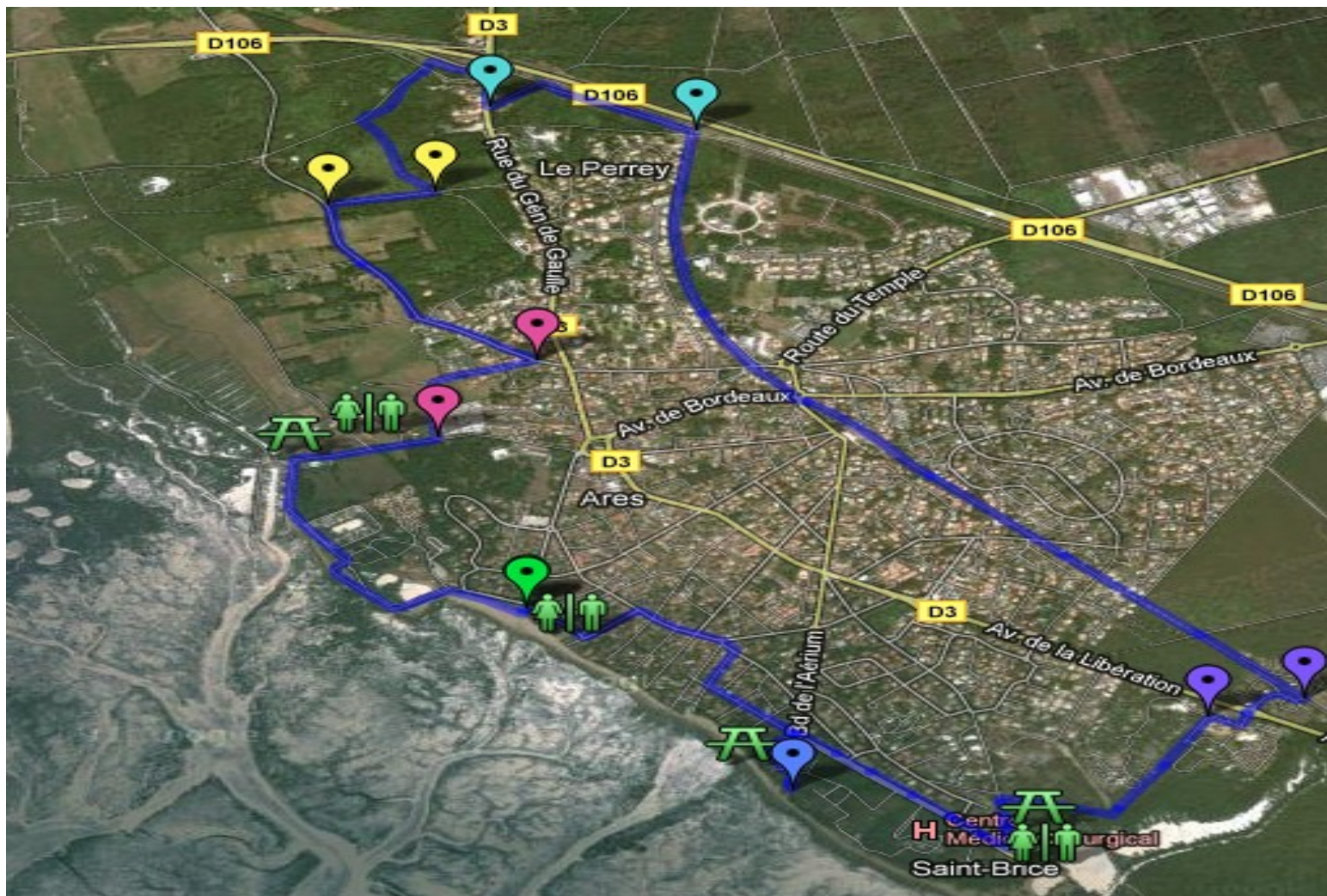


Rejoignez tranquillement l'Esplanade Dartiguelongue, étape finale de ce Tour d'Arès.

Aérium d'Arès

Créé en 1913 par Madame Sophie Wallerstein, il avait pour but d'accueillir des enfants de santé fragile (atteints de rachitisme, d'affections osseuses, d'arthrite, de tuberculose externe...) et de conditions de vie modestes afin de profiter d'un traitement marin. Le bâtiment principal comprend un pavillon central parallèle à la plage avec deux ailes en retour. On trouve dans ce pavillon une salle à manger, une lingerie, une salle de pansements, les cuisines ainsi qu'une chapelle. Le tout complété par une large et haute galerie agencée pour les cures d'air et de soleil. Les ailes, en retour vers la forêt, contiennent les dortoirs, les salles de gymnastique, d'orthopédie, d'hydrothérapie et les salles de bains.

En 1942 Sophie Wallerstein fait don de sa fondation à la Croix Rouge Française. L'aérium a accueilli des enfants jusqu'en 1971.



Les familiers des lieux

 Aigrette garzette, héron cendré, mouette rieuse, martin pêcheur, pic épeiche, canard colvert, mésange bleue, mésange charbonnière, pinson des arbres, tarier pâtre.

 Ragon-din, lapin de garenne, chevreuil, sanglier, renard, loutre

 Cistude d'Europe, lézard vert, couleuvre à collier, couleuvre verte et jaune

Pratique



Certaines portions de ce circuit empruntent le réseau routier, restez très prudents, notamment lors de la traversée de grands axes. Respectez les autres usagers.

Location de Vélo : Camping Pasteur 0556603333, Camping Les écureuils 0556260947 et Nice Bike 0680306500.

Réparation/ location : Roumegoux et fils 0556602088

Ce circuit passe à proximité de deux espaces Naturels: La Réserve Naturelle Nationale des Prés salés et la Conche de St Brice, deux espaces accessibles en visite libre ou dans le cadre de visites guidées.

Rens: Office de Tourisme d'Arès au 05 56 60 18 07



Sanitaires accessibles sur l'Esplanade Dartiguelongue ainsi qu'au parking de la baignade et au port. Tables de pique-nique au triangle pérrère ainsi qu'à la baignade et au port.

Flashez et suivez

